



КК№29:22:080906

ул. Доковская



Схема расположения земельного участка или земельных участков на кадастровом плане территории

Местоположение: Архангельская область, г. Архангельск, Исакогорский территориальный округ, ул. Доковская, д. 16
Для индивидуального жилищного строительства

УТВЕРЖДЕНА

Распоряжением Главы администрации городского округа "Город Архангельск" № _____ от "___" _____ 20__ г.

система координат МСК 29

Площадь земельного участка - 800 кв.м.

Обозначение характерных точек границ	координаты, м		расстояние, м
	X	Y	
1	643518.65	2524797.3	
2	643507.88	2524819.38	24.57
3	643479.06	2524808.95	30.65
4	643491.28	2524783.84	27.93
1	643518.65	2524797.3	30.5

Образуемый земельный участок расположен в границах зон с особыми условиями использования территории.

Реестровые номера границ зон с особыми условиями использования территории:

- 29:00-6.283 (Приаэродромная территория аэропорта Васьково. Пятая подзона.)
- 29:00-6.284 (Приаэродромная территория аэропорта Васьково. Третья подзона.)
- 29:00-6.285 (Приаэродромная территория аэропорта Васьково.)
- 29:00-6.286 (Приаэродромная территория аэропорта Васьково. Шестая подзона.)
- 29:00-6.277 (Граница зоны затопления)



УСЛОВНЫЕ ОБОЗНАЧЕНИЯ:

- граница образуемого земельного участка
- граница земельного участка, включенная в ЕГРН
- надпись кадастрового квартала
- надпись кадастрового номера земельного участка
- охранная зона ЛЭП 10 кВ (S=110 кв.м.)

Выполнил кадастровый инженер ООО "АрхЗемПроект" *Филимонова* Филимонова В.А.

Масштаб 1:500

Филиал федерального государственного бюджетного учреждения "Федеральная кадастровая палата Федеральной службы государственной регистрации, кадастра и картографии" по Архангельской области и Ненецкому автономному округу

полное наименование органа регистрации прав

**Выписка из Единого государственного реестра недвижимости об объекте недвижимости
Сведения о характеристиках объекта недвижимости**

На основании запроса от 16.11.2022, поступившего на рассмотрение 16.11.2022, сообщаем, что согласно записям Единого государственного реестра недвижимости:


Раздел 1 Лист 1

Здание
вид объекта недвижимости

Лист № 1 раздела 1	Всего листов раздела 1: 2	Всего разделов: 5	Всего листов выписки: 10
--------------------	---------------------------	-------------------	--------------------------

16.11.2022г. № КУВИ-001/2022-202461299	
Кадастровый номер:	29:22:080906:25
Номер кадастрового квартала:	29:22:080906
Дата присвоения кадастрового номера:	30.06.2012

Ранее присвоенный государственный учетный номер:	Инвентарный номер 9754
Адрес:	Российская Федерация, Архангельская обл., г.о. город Архангельск, г. Архангельск, ул. Доковская, д. 16
Площадь:	63.7
Назначение:	Жилое
Наименование:	Индивидуальный жилой дом
Количество этажей, в том числе подземных этажей:	1, в том числе подземных 0
Материал наружных стен:	Рубленые
Год ввода в эксплуатацию по завершении строительства:	1948
Год завершения строительства:	1948
Кадастровая стоимость, руб.:	375180.9
Кадастровые номера иных объектов недвижимости, в пределах которых расположен объект недвижимости:	данные отсутствуют
Кадастровые номера помещений, машино-мест, расположенных в здании или сооружении:	29:22:080906:122, 29:22:080906:123
Кадастровые номера объектов недвижимости, из которых образован объект недвижимости:	данные отсутствуют
Кадастровые номера образованных объектов недвижимости:	данные отсутствуют
Сведения о включении объекта недвижимости в состав предприятия как имущественного комплекса:	данные отсутствуют
Сведения о включении объекта недвижимости в состав единого недвижимого комплекса:	данные отсутствуют
Виды разрешенного использования:	данные отсутствуют

 ДОКУМЕНТ ПОДПИСАН ЭЛЕКТРОННОЙ ПОДПИСЬЮ Сертификат: 64575127400433833109200328139839306360 Владелец: ФЕДЕРАЛЬНАЯ СЛУЖБА ГОСУДАРСТВЕННОЙ РЕГИСТРАЦИИ, КАДАСТРА И КАРТОГРАФИИ Действителен: с 17.05.2022 по 10.08.2023

полное наименование должности	инициалы, фамилия
-------------------------------	-------------------

Здание			
вид объекта недвижимости			
Лист № 2 раздела 1	Всего листов раздела 1: 2	Всего разделов: 5	Всего листов выписки: 10
16.11.2022г. № КУВИ-001/2022-202461299			
Кадастровый номер:		29:22:080906:25	
Сведения о включении объекта недвижимости в реестр объектов культурного наследия:		данные отсутствуют	
Сведения о кадастровом инженере:		данные отсутствуют	
Статус записи об объекте недвижимости:		Сведения об объекте недвижимости имеют статус "актуальные, ранее учтенные"	
Особые отметки:		Сведения, необходимые для заполнения разделов: 5 - Описание местоположения объекта недвижимости; 6 - Сведения о частях объекта недвижимости, отсутствуют.	
Получатель выписки:		Нетесова Ирина Владимировна, действующий(ая) на основании документа "" АДМИНИСТРАЦИЯ ГОРОДСКОГО ОКРУГА "ГОРОД АРХАНГЕЛЬСК"	

ПОЛНОЕ НАИМЕНОВАНИЕ ДОЛЖНОСТИ	 ДОКУМЕНТ ПОДПИСАН ЭЛЕКТРОННОЙ ПОДПИСЬЮ Сертификат: 64575127400433833109200328139839306360 Владелец: ФЕДЕРАЛЬНАЯ СЛУЖБА ГОСУДАРСТВЕННОЙ РЕГИСТРАЦИИ, КАДАСТРА И КАРТОГРАФИИ Действителен: с 17.05.2022 по 10.08.2023	инициалы, фамилия
-------------------------------	---	-------------------

Выписка из Единого государственного реестра недвижимости об объекте недвижимости
Сведения о зарегистрированных правах

Здание			
вид объекта недвижимости			
Лист № 1 раздела 2	Всего листов раздела 2: 3	Всего разделов: 5	Всего листов выписки: 10
16.11.2022г. № КУВИ-001/2022-202461299			
Кадастровый номер:		29:22:080906:25	
1	Правообладатель (правообладатели):	1.1	Григорьева Наталья Андреевна
2	Вид, номер, дата и время государственной регистрации права:	2.1	Общая долевая собственность, 1/2 29:22:080906:25-29/188/2020-3 04.12.2020 12:15:55
3	Сведения об осуществлении государственной регистрации сделки, права без необходимого в силу закона согласия третьего лица, органа:	3.1	данные отсутствуют
4	Ограничение прав и обременение объекта недвижимости:		
4.1	вид:	Запрещение регистрации	
	дата государственной регистрации:	24.08.2022 14:15:13	
	номер государственной регистрации:	29:22:080906:25-29/188/2022-7	
	срок, на который установлены ограничение прав и обременение объекта недвижимости:	срок не определен	
	лицо, в пользу которого установлены ограничение прав и обременение объекта недвижимости:	Не определено	
	основание государственной регистрации:	Постановление о запрете на совершение действий по регистрации, № 44474/22/29024-ИП, выдан 22.08.2022, Отделение судебных приставов по Исакогорскому округу г. Архангельска Управления Федеральной службы судебных приставов по Архангельской области и Ненецкому автономному округу полное наименование должности уполномоченного федеральным законом должностного лица: Судебный пристав-исполнитель	
	сведения об осуществлении государственной регистрации сделки, права, ограничения права без необходимого в силу закона согласия третьего лица, органа:	данные отсутствуют	
	сведения об управляющем залоге и о договоре управления залогом, если такой договор заключен для управления ипотекой:	данные отсутствуют	



ДОКУМЕНТ ПОДПИСАН
ЭЛЕКТРОННОЙ ПОДПИСЬЮ

Сертификат: 64575127400433833109200328139839306360

Владелец: ФЕДЕРАЛЬНАЯ СЛУЖБА ГОСУДАРСТВЕННОЙ

РЕГИСТРАЦИИ, КАДАСТРА И КАРТОГРАФИИ

Действителен: с 17.05.2022 по 10.08.2023

ПОЛНОЕ НАИМЕНОВАНИЕ ДОЛЖНОСТИ

инициалы, фамилия

Здание			
вид объекта недвижимости			
Лист № 2 раздела 2	Всего листов раздела 2: 3	Всего разделов: 5	Всего листов выписки: 10
16.11.2022г. № КУВИ-001/2022-202461299			
Кадастровый номер:		29:22:080906:25	
	сведения о депозитарии, который осуществляет хранение бездвиженной документарной закладной или электронной закладной:		
	ведения о внесении изменений или дополнений в регистрационную запись об ипотеке:		
4.2	вид:	Запрещение регистрации	
	дата государственной регистрации:	19.04.2022 13:41:24	
	номер государственной регистрации:	29:22:080906:25-29/006/2022-6	
	срок, на который установлены ограничение прав и обременение объекта недвижимости:	срок не определен	
	лицо, в пользу которого установлены ограничение прав и обременение объекта недвижимости:	Не определено	
	основание государственной регистрации:	Постановление о запрете на совершение действий по регистрации, № 77018/21/29024-ИП, выдан 15.04.2022, Отделение судебных приставов по Исакогорскому округу г. Архангельска Управления Федеральной службы судебных приставов по Архангельской области и Ненецкому автономному округу	
	сведения об осуществлении государственной регистрации сделки, права, ограничения права без необходимого в силу закона согласия третьего лица, органа:	данные отсутствуют	
	сведения об управляющем залогом и о договоре управления залогом, если такой договор заключен для управления ипотекой:	данные отсутствуют	
	сведения о депозитарии, который осуществляет хранение бездвиженной документарной закладной или электронной закладной:		
	ведения о внесении изменений или дополнений в регистрационную запись об ипотеке:		
1	Правообладатель (правообладатели):	1.2	Анашкина Екатерина Владимировна
2	Вид, номер, дата и время государственной регистрации права:	2.2	Общая долевая собственность, 1/2 29-29/001-29/001/030/2015-215/2 05.03.2015 12:27:56



ДОКУМЕНТ ПОДПИСАН
ЭЛЕКТРОННОЙ ПОДПИСЬЮ

Сертификат: 64575127400433833109200328139839306360

Владелец: ФЕДЕРАЛЬНАЯ СЛУЖБА ГОСУДАРСТВЕННОЙ

РЕГИСТРАЦИИ, КАДАСТРА И КАРТОГРАФИИ

Действителен: с 17.05.2022 по 10.08.2023

ПОЛНОЕ НАИМЕНОВАНИЕ ДОЛЖНОСТИ

ИНИЦИАЛЫ, ФАМИЛИЯ

Здание			
вид объекта недвижимости			
Лист № 3 раздела 2	Всего листов раздела 2: 3	Всего разделов: 5	Всего листов выписки: 10
16.11.2022г. № КУВИ-001/2022-202461299			
Кадастровый номер:		29:22:080906:25	
3	Сведения об осуществлении государственной регистрации сделки, права без необходимого в силу закона согласия третьего лица, органа:	3.2	данные отсутствуют
4	Ограничение прав и обременение объекта недвижимости:	не зарегистрировано	
5	Договоры участия в долевом строительстве:	не зарегистрировано	
6	Заявленные в судебном порядке права требования:	данные отсутствуют	
7	Сведения о возражении в отношении зарегистрированного права:	данные отсутствуют	
8	Сведения о наличии решения об изъятии объекта недвижимости для государственных и муниципальных нужд:	данные отсутствуют	
9	Сведения о невозможности государственной регистрации без личного участия правообладателя или его законного представителя:	данные отсутствуют	
10	Правопритязания и сведения о наличии поступивших, но не рассмотренных заявлений о проведении государственной регистрации права (перехода, прекращения права), ограничения права или обременения объекта недвижимости, сделки в отношении объекта недвижимости:	отсутствуют	



ДОКУМЕНТ ПОДПИСАН
ЭЛЕКТРОННОЙ ПОДПИСЬЮ

Сертификат: 64575127400433833109200328139839306360

Владелец: ФЕДЕРАЛЬНАЯ СЛУЖБА ГОСУДАРСТВЕННОЙ

РЕГИСТРАЦИИ, КАДАСТРА И КАРТОГРАФИИ

Действителен: с 17.05.2022 по 10.08.2023

ПОЛНОЕ НАИМЕНОВАНИЕ ДОЛЖНОСТИ

инициалы, фамилия

Выписка из Единого государственного реестра недвижимости об объекте недвижимости
Описание местоположения объекта недвижимости

Здание			
вид объекта недвижимости			
Лист № 1 раздела 5.1	Всего листов раздела 5.1: 2	Всего разделов: 5	Всего листов выписки: 10
16.11.2022г. № КУВИ-001/2022-202461299			
Кадастровый номер:		29:22:080906:25	

1. Сведения о координатах характерных точек контура объекта недвижимости						
Система координат						
Номер точки	Координаты, м		Радиус, м	Средняя квадратическая погрешность определения координат характерных точек контура, м	Глубина, высота, м	
	X	Y			H1	H2
1	2	3	4	5	6	7
2. Сведения о предельных высоте и глубине конструктивных элементов объекта недвижимости						
Предельная глубина конструктивных элементов объекта недвижимости, м				данные отсутствуют		
Предельная высота конструктивных элементов объекта недвижимости, м				данные отсутствуют		



ДОКУМЕНТ ПОДПИСАН
ЭЛЕКТРОННОЙ ПОДПИСЬЮ

Сертификат: 64575127400433833109200328139839306360

Владелец: ФЕДЕРАЛЬНАЯ СЛУЖБА ГОСУДАРСТВЕННОЙ

РЕГИСТРАЦИИ, КАДАСТРА И КАРТОГРАФИИ

Действителен: с 17.05.2022 по 10.08.2023

ПОЛНОЕ НАИМЕНОВАНИЕ ДОЛЖНОСТИ

инициалы, фамилия

Здание						
вид объекта недвижимости						
Лист № 2 раздела 5.1		Всего листов раздела 5.1: 2		Всего разделов: 5		Всего листов выписки: 10
16.11.2022г. № КУВИ-001/2022-202461299						
Кадастровый номер:			29:22:080906:25			
3. Сведения о характерных точках пересечения контура объекта недвижимости с контуром (контурами) иных зданий, сооружений, объектов незавершенного строительства						
Система координат						
Номера характерных точек контура	Координаты, м		Средняя квадратическая погрешность определения координат характерных точек контура, м	Глубина, высота, м		Кадастровые номера иных объектов недвижимости, с контурами которых пересекается контур данного объекта недвижимости
	X	Y		H1	H2	
1	2	3	4	5	6	7
данные отсутствуют	данные отсутствуют	данные отсутствуют	данные отсутствуют	данные отсутствуют	данные отсутствуют	данные отсутствуют

ПОЛНОЕ НАИМЕНОВАНИЕ ДОЛЖНОСТИ		ДОКУМЕНТ ПОДПИСАН	инициалы, фамилия
	ЭЛЕКТРОННОЙ ПОДПИСЬЮ Сертификат: 64575127400433833109200328139839306360 Владелец: ФЕДЕРАЛЬНАЯ СЛУЖБА ГОСУДАРСТВЕННОЙ РЕГИСТРАЦИИ, КАДАСТРА И КАРТОГРАФИИ Действителен: с 17.05.2022 по 10.08.2023		

Выписка из Единого государственного реестра недвижимости об объекте недвижимости
Перечень помещений, машино-мест, расположенных в здании, сооружении

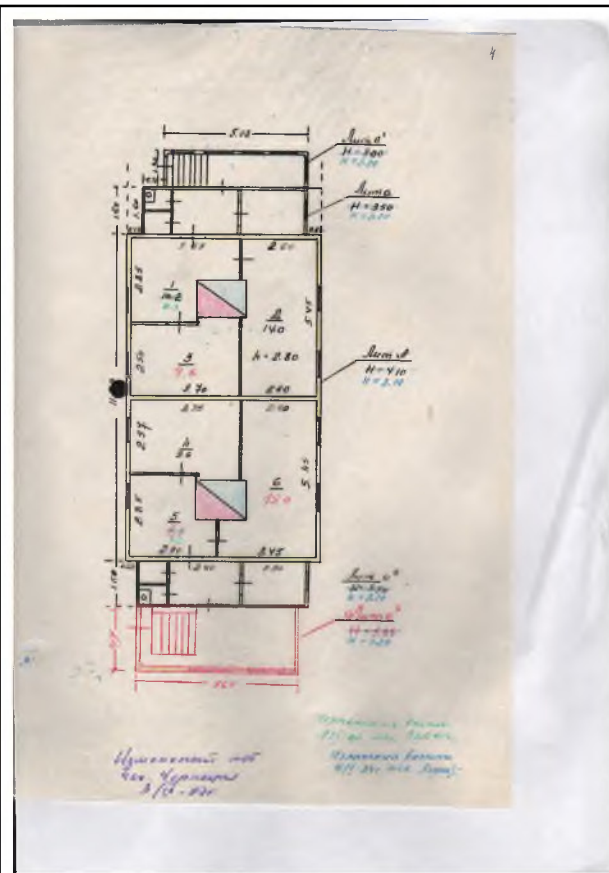
Здание			
вид объекта недвижимости			
Лист № 1 раздела 7	Всего листов раздела 7: 1	Всего разделов: 5	Всего листов выписки: 10
16.11.2022г. № КУВИ-001/2022-202461299			
Кадастровый номер:		29:22:080906:25	

N п/п	Кадастровый номер помещения, машино-места	Номер этажа (этажей)	Обозначение (номер) помещения, машино-места на поэтажном плане	Назначение помещения	Вид разрешенного использования	Площадь, м2
1	29:22:080906:122	01	1	Жилое квартира	данные отсутствуют	31.9
2	29:22:080906:123	01	2	Жилое квартира	данные отсутствуют	31.8


ПОЛНОЕ НАИМЕНОВАНИЕ ДОЛЖНОСТИ		ДОКУМЕНТ ПОДПИСАН ЭЛЕКТРОННОЙ ПОДПИСЬЮ	инициалы, фамилия
	Сертификат: 64575127400433833109200328139839306360 Владелец: ФЕДЕРАЛЬНАЯ СЛУЖБА ГОСУДАРСТВЕННОЙ РЕГИСТРАЦИИ, КАДАСТРА И КАРТОГРАФИИ Действителен: с 17.05.2022 по 10.08.2023		

Выписка из Единого государственного реестра недвижимости об объекте недвижимости
 План расположения помещения, машино-места на этаже (плане этажа)

Здание			
вид объекта недвижимости			
Лист № 1 раздела 8	Всего листов раздела 8: 2	Всего разделов: 5	Всего листов выписки: 10
16.11.2022г. № КУВИ-001/2022-202461299			
Кадастровый номер: 29:22:080906:25		Номер этажа (этажей): 01	



Масштаб 1

полное наименование должности		ДОКУМЕНТ ПОДПИСАН ЭЛЕКТРОННОЙ ПОДПИСЬЮ	
	Сертификат: 64575127400433833109200328139839306360 Владелец: ФЕДЕРАЛЬНАЯ СЛУЖБА ГОСУДАРСТВЕННОЙ РЕГИСТРАЦИИ, КАДАСТРА И КАРТОГРАФИИ Действителен: с 17.05.2022 по 10.08.2023	инициалы, фамилия	

Здание

вид объекта недвижимости

Лист № 2 раздела 8

Всего листов раздела 8: 2

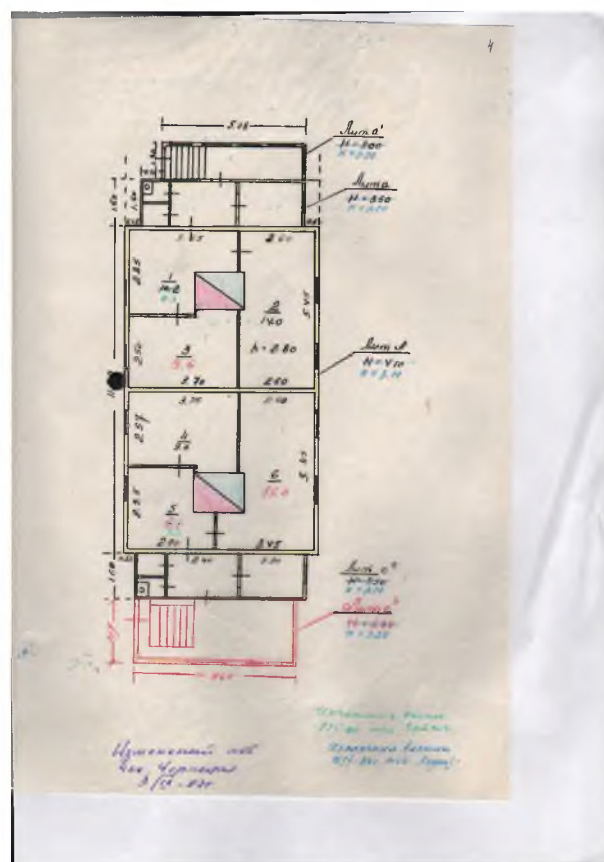
Всего разделов: 5

Всего листов выписки: 10

16.11.2022г. № КУВИ-001/2022-202461299

Кадастровый номер: 29:22:080906:25

Номер этажа (этажей): 01



Масштаб 1

ДОКУМЕНТ ПОДПИСАН
ЭЛЕКТРОННОЙ ПОДПИСЬЮ

Сертификат: 64575127400433833109200328139839306360

Владелец: ФЕДЕРАЛЬНАЯ СЛУЖБА ГОСУДАРСТВЕННОЙ
РЕГИСТРАЦИИ, КАДАСТРА И КАРТОГРАФИИ
Действителен: с 17.05.2022 по 10.08.2023

полное наименование должности

инициалы, фамилия